

I'r De o Barc Busnes Llaneirwg Safle Strategol H y CDLI

Gwanwyn 2021

Atebolrwydd ac Ymwadiad

Tra bod pob gofal rhesymol wedi ei gymryd wrth baratoi'r ddogfen hon i sicrhau bod yr wybodaeth a gynhwysir ynddi yn gywir, mae'r ddogfen hon, ei chynnwys, enwau, testun a delweddau a gynhwysir yn y ddogfen, wedi eu cyflwyno 'FEL MAE' a heb warant o unrhyw fath, naill ai wedi ei ddatgan neu ei awgrymu. I'r raddfa eithaf o fewn cyfreithiau y DU, mae Cyngor Sir Sir a Dinas Caerdydd ('Y Cyngor') yn ymwadu ag unrhyw warant wedi ei ddatgan neu ei awgrymu, gan gynnwys ond heb ei gyfyngu i warantau a awgrymir parthed gofal rhesymol, ansawdd boddhaol neu addasrwydd ar gyfer pwrpas tebyg a heb dresmasu ar deitl.

Mae'r ddogfen yn cynnwys arweiniad a nodiadau ar rai agweddau o'r gyfraith fel y medrant effeithio ar berson cyffredin. Maent wedi eu bwriadu ar gyfer gwybodaeth gyffredinol yn unig ac nid ydynt yn creu cyngor cyfreithiol neu broffesiynol. Ni ddylid dibynnu arni fel sail ar gyfer unrhyw benderfyniad neu achos cyfreithiol. Nid yw'r Cyngor yn derbyn atebolrwydd am unrhyw golled a ddigwydd oherwydd dibyniaeth ar y ddogfen hon. Mae'r gyfraith yn newid drwy'r amser felly dylid ceisio cyngor arbenigol bob tro.

I'r graddau a ganiateir gan y cyfreithiau cymwysiadol, ni dderbynnir unrhyw atebolrwydd am unrhyw golled canlyniadol neu niwed, boed yn uniongyrchol, yn ddamweiniol neu yn arbennig, i unrhyw ddefnyddiwr (naill ai yn codi o gytundeb, camwedd yn cynnwys esgeulustod neu fel arall) sydd yn codi allan o neu mewn cysylltiad â'r defnydd o'r ddogfen hon.

Ni chaiff cynnwys y ddogfen hon lyffetheirio'r Cyngor wrth iddo ymarfer ei weithgarwch statudol, gan gynnwys, heb gyfyngiadau i gyffredinolrwydd y blaenorol, ei weithgarwch fel Awdurdod Cynllunio Lleol neu awdurdod Priffyrdd Lleol.

Am fanylion llawn pob cais cynllunio, gan gynnwys: adroddiadau, hysbysiadau penderfynu a chytundebau S106, ewch i dudalennau cynllunio gwefan y Cyngor yn www.caerdydd.gov.uk/dc

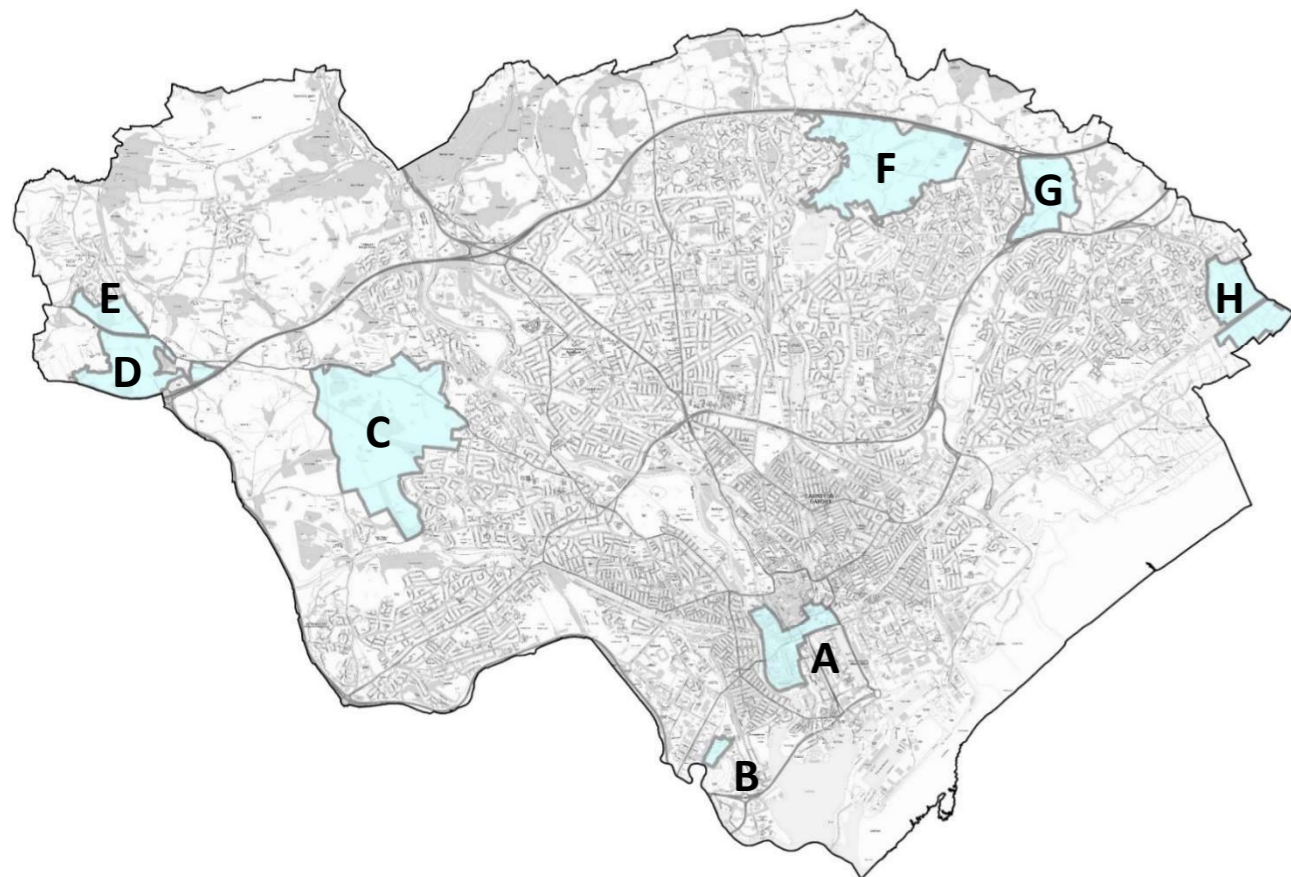
Dylid nodi y gallai'r datblygiadau a nodir fel 'caniatawyd' fod yn amodol ar lofnodi Cytundeb A106.

- Map Cynigion CDLI, Map Gweithgaredd datblygu a Ffotograffau ©.Cyngor Caerdydd
- Mapiau a darluniadau Cais Cynllunio – ©. Ymgeisydd Cysylltiedig

Mapiau AO: © Hawlfraint a hawliau cronfa ddata'r Goron [2021] Arolwg Ordnans 100023376

Cyflwyniad

Mae wyth o Safleoedd Strategol (yn cynnwys 500 neu fwy o anheddau a / neu ddefnydd cyflogaeth sylweddol), sydd wedi eu dyrannu drwy'r Cynllun Datblygu Lleol (CDLI) i helpu ateb yr angen am gartrefi a swyddi newydd ar draws y ddinas:



Safle Strategol A:	<ul style="list-style-type: none"> Parth Menter Canol Caerdydd / Hyb Trafnidiaeth Rhanbarthol Tua 2000 o gartrefi
Safle Strategol B:	<ul style="list-style-type: none"> Yr Hen Ffatri Nwy, Ferry Road: Tua 500 o gartrefi, gyda defnydd cymunedol cysylltiedig
Safle Strategol C:	<ul style="list-style-type: none"> Gogledd-orllewin Caerdydd: Lleiafswm o 5,000 o gartrefi, gyda chyflogaeth a defnydd cymunedol arall
Safle Strategol D:	<ul style="list-style-type: none"> I'r gogledd o Gyffordd 33 yr M4 Tua 2,000 o gartrefi, â defnydd cymunedol, cyflogaeth a Pharcio a Theithio
Safle Strategol E:	<ul style="list-style-type: none"> I'r de o Greigiau: Tua 650 o gartrefi, gyda defnydd cymunedol cysylltiedig
Safle Strategol F:	<ul style="list-style-type: none"> Gogledd-ddwyrain Caerdydd (i'r gorllewin o Bontpennau): Tua 4,500 o gartrefi, chyflogaeth a defnydd cymunedol
Safle Strategol G:	<ul style="list-style-type: none"> I'r dwyrain o Ffordd Gyswllt Pontpennau: Tua 1,300 o gartrefi, gyda defnydd cymunedol cysylltiedig
Safle Strategol H:	<ul style="list-style-type: none"> I'r de o Barc Busnes Lloneirwg Safle cyflogaeth strategol.

Er mwyn helpu i sicrhau bod y swyddi a'r cartrefi newydd yn ffurfio rhan o gymunedau a gynlluniwyd yn dda, mae'r CDLI yn gosod ymagwedd 'uwch gynllunio' ar ddarparu'r safleoedd rhain, lle mae seilwaith ategol, megis coridorau trafndiaeth, cyfleusterau cymunedol, mannau gwyrddion ac ysgolion yn cael eu darparu fel rhan o'r datblygiad.

Gan gydnabod nad yw'n bosib adeiladu safleoedd o'r maint yma ar un cynnig ac y byddant yn cymryd sawl blwyddyn i'w dylunio a'u hadeiladu, mae cyfres o ddogfennau monitro wedi eu cynhyrchu i gynnal crynodeb rheolaidd o weithgaredd datblygu. Maent yn cynnwys manylion:

- **Hanes cynllunio:** Pan fod ceisiadau newydd wedi eu derbyn a pha geisiadau sydd wedi eu pennu (derbyn caniatâd),
- **Gweithgaredd Datblygu:** Pa safleoedd sy'n cael eu codi ar hyn o bryd a syniad ynghylch faint o dai a gwblhawyd,
- **Darpariaeth Seilwaith:** Crynodeb o'r seilwaith ategol a gytunwyd trwy gytundeb (cyfreithiol) A106 a manylion y gweithiau seilwaith hynny a phrojectau cysylltiedig sydd ar y gweill, neu'n mynd rhagddynt ar hyn o bryd.



Darlun dangosol o'r dull cynllunio meistr.

Y Broses Gynllunio

Gellir rhannu dyluniad, datblygiad a chyflawniad Safleoedd Strategol Caerdydd yn fras i chwe rhan:

Rhan 1: Y Cynllun Datblygu Lleol

Mae Cynllun Datblygu Lleol Caerdydd (CDLI) 2006-2026 yn sefydlu'r polisiau a fydd yn arwain datblygu ledled y Ddinas. Mae polisiau Allweddol PA2A i PA2H yn sefydlu'r ymagwedd uwch gynllunio at gyflenwi'r Safleoedd Strategol a nodi fframwaith amlinellol ddangosiadol a manylion yr eitemau hynny o seilwaith (e.e. priffyrdd a gwaith trafndiaeth, ysgolion, cyfleusterau cymunedol a mannau agored) i'w cyflenwi law yn llaw â'r cartrefi newydd.

Rhan 2: Uwch gynllunio Safle

Cyn cyflwyno cais cynllunio, bydd datblygwr yn cynhyrchu uwch gynllun ar gyfer ei safle. Bydd hwn yn dangos gosodiad cyffredinol y datblygiad cyfan ac yn dangos sut bo'r cynigion yn unol â pholisiau'r CDLI. Gan gydnabod nad yw'n bosib adeiladu safleoedd o'r maint hwn ar un cynnig, bydd cynllun cam wrth gam yn cael ei gynhyrchu a fydd yn dangos sut caiff y safle ei rhannu'n ardaloedd llai i ddibenion cyflenwi.

Rhan 3: Ymgynghoriad cyn gwneud cais

Pan fod datblygwr yn cynnig 'datblygiad mawr' (datblygiad tai sydd yn 10 annedd neu fwy o ran nifer / dros 0.5 ha, neu ddatblygiadau eraill sydd ag arwynebedd llawr dros 1000 metr sgwâr neu 1 ha), mae angen iddynt ymgymryd ag ymgynghoriad gyda'r cyhoedd cyn gwneud cais cyn cyflwyno eu cais cynllunio i'r Awdurdod Cynllunio Lleol (ACLI). Mae canlyniadau'r ymgynghoriad hwn wedyn yn ffurfio rhan o'u cais cynllunio.

Rhan 4: Ceisiadau Cynllunio

Ceir tair ymagwedd y gellid eu cymryd yma:

- 3A. Cyflwyno Cais Cynllunio Amlinellol wedi ei ddilyn gan Gais/Ceisiadau Materion a Gadwyd yn ôl
- 3B. Cais Cynllunio Llawn
- 3C. Cais Cynllunio Hybrid

4A Ceisiadau Amlinellol a Cheisiadau Materion a Gadwyd yn ôl:

Mae 'cais cynllunio amlinellol' yn galluogi penderfyniad i gael ei wneud ar egwyddor gyffredinol datblygu safle cyn bod gwaith yn mynd rhagddo ar ddyluniadau mwy manwl (cyfeirir at y dyluniadau hyn fel 'Materion a Gadwyd'). Man lleiaf, bydd cais cynllunio amlinellol fel rheol yn cynnwys gwybodaeth ar ddefnyddiau arfaethedig y datblygiad (e.e. tai), maint y datblygiad sy'n cael ei gynnig (e.e. hyd at 200 o dai), syniad o osodiad y safle (bydd hwn yn cyfeirio nôl at uwch gynllun y safle), arwydd o leiafswm/uchafswm meintiau yr adeiladau (e.e. uchder) a dangos lleoliad pwyntiau mynediad i'r safle.

Ar adeg y cais amlinellol bydd y datblygwr yn mynd i Gytundeb Cyfreithiol A106 i un ai gyflenwi(adeiladu) a/ neu gyfrannu'n ariannol at gyflenwi seilwaith ategol (e.e. tai fforddiadwy, gwaith priffyrdd, ysgolion) fel rhan o'i ddatblygiad.

Yn dilyn caniatáu cais amlinellol, bydd 'Cais / Ceisiadau Materion a Gadwyd yn ôl' gan y datblygwr yn golygu cyflwyno gwybodaeth fanylach am ei safle. Bydd hyn yn cynnwys, er enghraifft: Mynediad: y safle a'r driniaeth ar gyfer llwybrau i gerddwyr, beicwyr a cherbydau; Ymddangosiad – sut olwg fydd ar yr adeiladau o ran steil y tai a'r deunyddiau a ddefnyddir; Tirlunio – manylion plannu, mannau gwyrddion a mannau cyhoeddus; Gosodiad – y modd y gosodwyd adeiladau; Graddfa – meintiau pob adeilad.

Gellid cyflwyno Cais materion a gadwyd yn ôl ar gyfer y safle cyfan, neu, os yw'n ddatblygiad mwy, ceisiadau materion a gadwyd yn ôl ar wahân ar gyfer pob un o'r camau adeiladu llai wrth iddynt fynd rhagddynt.

4B Cais Cynllunio Llawn

Lle mae popeth wedi ei ddylunio'n fanwl o'r dechrau'n deg, gall datblygwr ddewis cyflwyno cais cynllunio llawn. Mae hyn yn cymeradwyo ar sail un caniatâd cynllunio o'i gymharu â dilyn y llwybr amlinellol / materion a gadwyd yn ôl. Yn y sefyllfa hon, byddai'r Cytundeb A106 wedi ei atodi i'r cais cynllunio llawn.

4C Cais Hybrid

Os oes gan ddatblygwr fanylion llawn ar gyfer rhan o'i safle a gwybodaeth amlinellol ar gyfer y gweddill, gall gyflwyno 'cais hybrid'. Byddai disgrifiad y ceisiadau cynllunio yn nodi pa ran o'r safle oedd yn gofyn am ganiatâd llawn (e.e. cam 1) a pha rannau oedd yn ymwneud ag elfen amlinellol y cais (e.e. camau 2-5). Fel y nodwyd uchod (gw. 4A) byddai elfennau amlinellol y caniatâd yn destun ceisiadau materion a gadwyd yn ôl yn y dyfodol.

Rhan 5: Cyflawni Amodau

Unwaith i ganiatâd cynllunio gael ei roi (caniatáu), bydd nifer o 'amodau cynllunio' (ynghlwm â'r caniatâd) y bydd gofyn i ddatblygwr lynu wrthynt (gallai hyn gynnwys er enghraifft yr angen i ddarparu sampl o'r deunyddiau addurnol terfynol). Gallai rhai o'r rhain fod yn 'amodau cyn dechrau', y bydd gofyn eu dilyn cyn y gellir dechrau ar y gwaith ar y safle, tra bydd rhai eraill angen eu gweithredu ar adeg cyrraedd trothwy penodol wrth i'r safle gael ei godi. I gyflawni pob amod, mae angen cyflwyno 'cais cyflawni amod' a'i gymeradwyo gan yr Awdurdod Cynllunio Lleol.

Rhan 6: Gweithredu / Darpariaeth Seilwaith:

Unwaith i bob caniatâd gael ei roi ac i bob amod cynllunio (cyn dechrau) gael ei gyflawni, gall y datblygwr wedyn ddechrau adeiladu ar y safle. Pan gyrhaeddir trothwyau penodol yn ystod y datblygiad (fel y nodwyd yn y Cytundeb A106), byddan nhw hefyd yn dechrau adeiladu'r seilwaith ategol (e.e. ffyrdd newydd, ysgolion, mannau agored) a / neu wneud taliadau i'r Cyngor tuag at y ddarpariaeth seilwaith.

Polisi'r Cynllun Datblygu Lleol KP2H

Mae'r Cynllun Datblygu Lleol yn nodi'r fframwaith ar gyfer datblygu'r safleoedd strategol.

Drwy Bolisi KP2H nodir:

Mae tir wedi'i ddyrannu i'r De o Barc Busnes Llaneirwg, fel y mae wedi'i ddiffinio ar y Map Cynigion, ar gyfer safle cyflogaeth strategol ynghyd â seilwaith cefnogi angenrheidiol sy'n hanfodol ac sy'n galluogi a fydd yn cael ei ddarparu cam wrth gam gyda manylion penodol wedi'u clymu'n ffurfiol i mewn i ganiatadau cynllunio, gan gynnwys:

Seilwaith Hanfodol / sy'n Galluogi

Cludiant a Phriffyrdd:

- Darparu canolfan gludiant yn cynnwys gorsaf drenau newydd gan y gwasanaethau rheilffordd cyflenwol sy'n cysylltu â chanol y ddinas a gwasanaethau i Faes Awyr Caerdydd a Llundain drwy Ganol Caerdydd;
- Darparu cyfleuster parcio a theithio;
- Seilwaith oddi ar y safle yn cynnwys mesurau blaenoriaeth i fysiau i ddatblygu Coridorau Tramwy Cyflym wedi'u seilio ar fysiau sy'n integreiddio gyda'r safle, y Coridor Bysiau Dwyreiniol a theithiau eraill o fewn y Coridor Tramwy Cyflym Gogledd Ddwyreiniol/Dwyreiniol yn cynnwys gwasanaethau sydd wedi'u cysylltu â Chanol y Ddinas a Safleoedd Strategol G ac F.

Cerdded a Seiclo:

- Darparu cyfleusterau a chysylltiadau cerdded a seiclo o safon uchel ar y safle ac oddi ar y safle i sicrhau'r mynediad gorau i'r safle i gerddwyr o gymunedau cyfagos yn cynnwys Trowbridge a Llaneirwg.

Lliniaru / amddiffynfeydd llifogydd:

- Gweithiau lliniaru llifogydd yn cynnwys codi'r llwyfannau datblygu a darparu manau storio diogel rhag y llifogydd i'r de o'r rheilffordd'

Seilwaith Angenrheidiol

- Cadw'r darn o dir i'r dwyrain o Cypress Drive a Ffos Ddraenio Faendre ynfan gwyrdd wedi'i gysylltu â Pharc Llyn Hendre;
- Os na ellir osgoi llenwi unrhyw ffos ddraenio neu ffos mewn cae ar y cam ymgeisio dylid ei ail alinio (gydag lle sydd o leiaf yn gyfartal ag o) o 4 Y Strategaeth, Polisiâu Allweddol a'r Diagram Allweddol 84 Cynllun Datblygu Lleol Caerdydd 2006 - 2026 Cynllun a Fabwysiadwyd amgylch perimedr y datblygiad neu ddarparu darn o ffos o hyd cydadferol yn rhywle arall o fewn y safle.



Safle Strategol H: Fframwaith Sgematig y CDLI

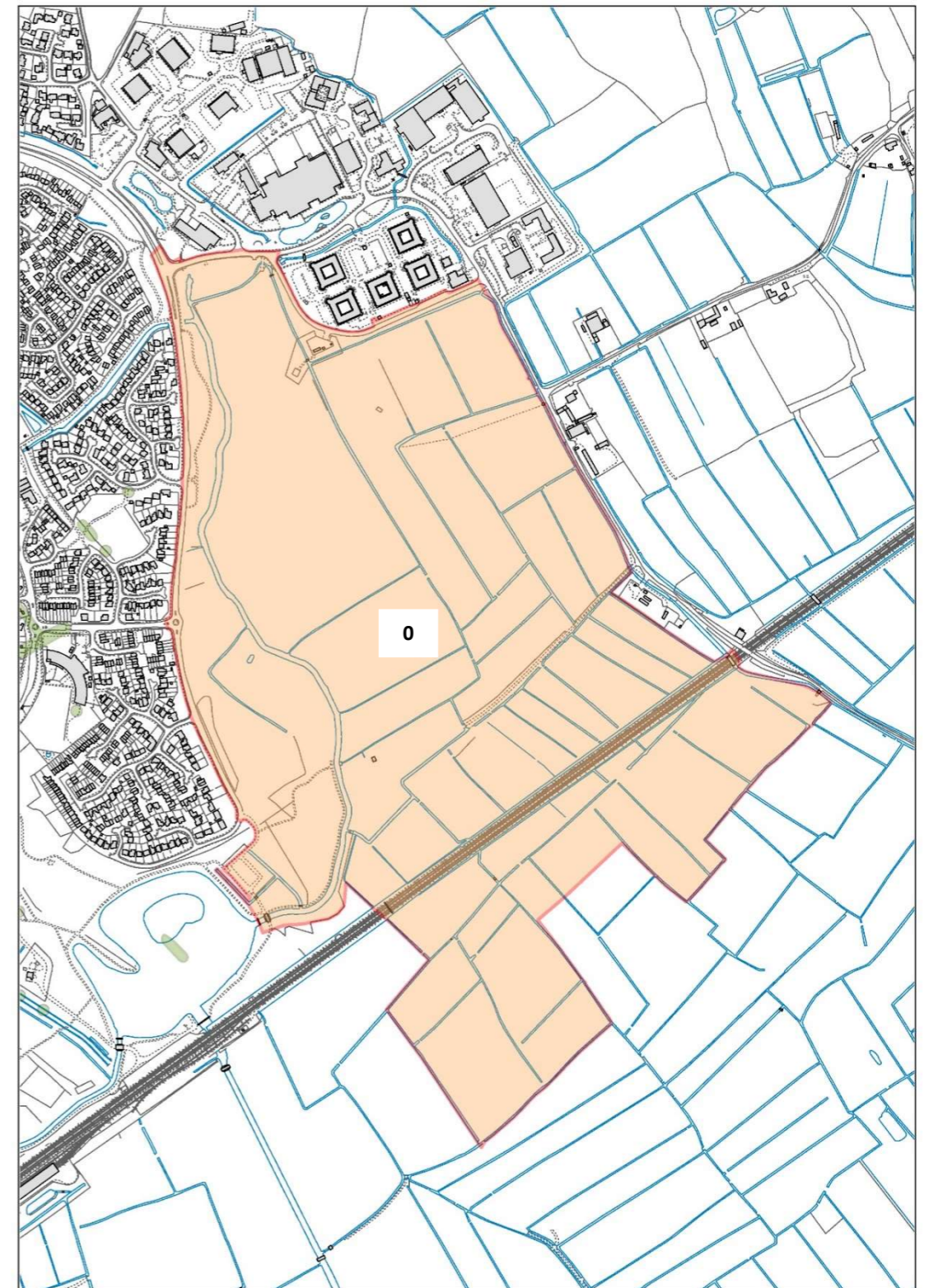
SAFLE H | I'r de o Barc Busnes Llaneirwg

Trosolwg o'r Ceisiadau Cynllunio

Cais Amlinellol:

21/00076/MJR | Hyd at 90,000m² o ddefnyddiau busnes a hyb trafndiaeth newydd | **Cais Byw** ID: 0

Ceisiadau Materion a Gedwir yn Ôl:



- Ffin Safle Strategol
 - Safle gyda chaniatâd cynllunio (amlinellol neu lawn)
 - Cais cynllunio'n cael ei benderfynu ar hyn o bryd, (Lawn, Amlinellol a Materion a Gedwir yn Ôl)
 - Penderfynwyd rhoi caniatâd yn amodol ar A106
 - Materion a Gedwir yn Ôl a bennwyd
 - Safle a gwblhawyd
- © Hawlfraint a hawliau cronfa ddata'r Goron (2021) Arolwg Ordnans 100023376

Cais Cynllunio Amlinellol | 21/00076/MJR

I'r de o Barc Busnes Llaneirwg | Defnydd Busnes/Hyb Trafnidiaeth | **Cais Byw**

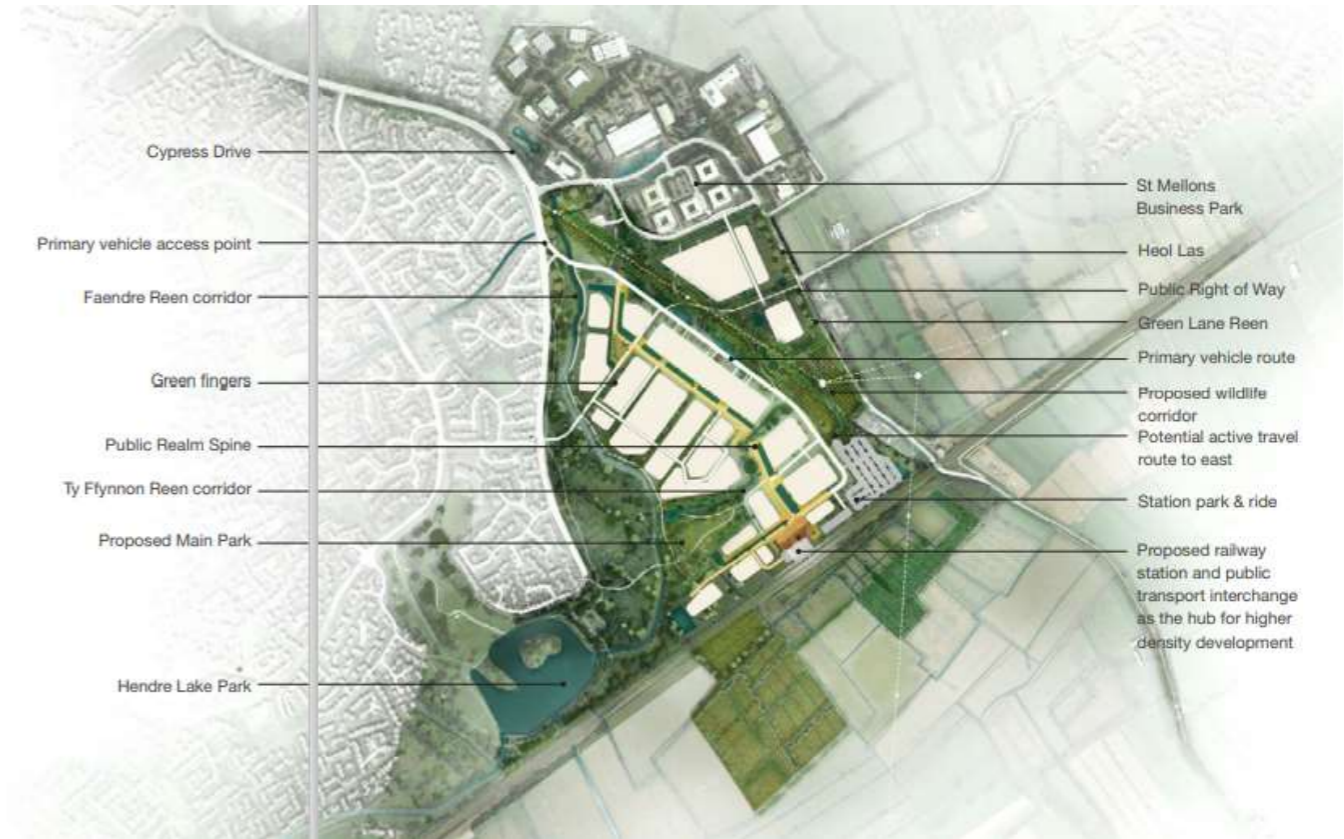
Disgrifiad o'r Safle:

Wedi'i leoli i'r de o Barc Busnes Llaneirwg, mae gan safle H arwynebedd o oddeutu 108 erw a bydd yn ffurfio safle cyflogaeth strategol.

Mae'r cynnig yn cynnwys; darparu campws ar gyfer hyd at 90,000m² o ddefnyddiau busnes, cyfnewidfa drafnidiaeth a gorsaf reilffordd wedi'u gosod o amgylch sgwâr cyhoeddus gyda defnyddiau llawr gwaelod actif, parcdir wedi'i dirlunio, cyfres o goridoriau bywyd gwyllt/cynefin cysylltiedig a llwybrau hamdden ar gyfer cerdded a beicio.

Caniatâd Cynllunio Amlinellol:

Dylid nodi gan fod hwn yn gais cynllunio byw ar hyn o bryd (gwanwyn 2021), gall y wybodaeth a chynlluniau'r safle a nodir newid



Uwchgyllun Darluniadol



Darlun Dangosol Campws Busnes



Darlun Dangosol Sgwâr yr Orsaf

