

**Croesfan Sebra Rhyd y Penau Road/
Croesfan Sebra Fidlas Road
(Cylchfan Rhyd y Penau)**

Disgrifiad o Gynnig y Cynllun

Mae hwn yn Gynllun Llwybrau Diogel mewn Cymunedau a ariennir gan Lywodraeth Cymru. Prif nod y cynnig yw gwella diogelwch ar y ffyrdd, yn arbennig i ddefnyddwyr y ffyrdd sy'n agored i niwed fel cerddwyr a beicwyr, er y bydd y nodweddion hefyd yn gwella diogelwch ar y ffyrdd yn gyffredinol a mynediad i'r gymuned. Mae'r gwelliannau hyn yn cynnwys adeiladu byrddau arafu ar y croesfannau sebra presennol ar bob braich o gylchfan Rhyd-y-Penau/Fidlas Road. Bydd y groesfan sebra ar Rhyd-y-Penau Road i ddwyrain Dan-yr-Heol hefyd yn cael bwrdd arafu a bydd croesfan sebra ddyrchafedig hefyd yn cael ei hadeiladu ar Fidlas Road i ogledd Fidlas Avenue. Ymgynghorwyd ar y gwelliannau arfaethedig ar gylchfan Rhyd-y-Penau/Fidlas Road yn 2013/14 a gellir dod o hyd i fanylion am y gwelliannau hyn a'r broses ymgynghori flaenorol ar wefan y cyngor yn www.caerdydd.gov.uk/projectautrafnidiaeth

Gwybodaeth ychwnaegol ynghylch mesurau rheoli traffig

Nodweddion Arafu Traffig. Mae'r term hwn yn cyfeirio at fesurau rheoli traffig ffisegol penodol sy'n gorfodi gyrrwyr i leihau cyflymder cerbydau. Mae'r rhain yn cynnwys twmpathau ffordd, clustogau arafu, byrddau arafu, rhwystrau culhau'r ffordd, rhwystrau igam-ogamu, pyrth arafu, cylchfannau a nodweddion tebyg eraill.

Gorchymyn Rheoleiddio Traffig. Cyfyngiadau yw'r rhain, a osodir ar y Briffordd, sy'n cyfarwyddo, rheoli neu wahardd symudiadau defnyddwyr y ffordd. Er enghraifft, cyfyngiadau cyflymder 20 mya. Dim Mynediad. Dim Troi i'r Dde. Traffig Unffordd. Dim Aros. Rhaid i'r rheoliadau hyn fynd trwy broses gyfreithiol hir. Os cânt eu cymeradwyo, gosodir arwyddion neu linellau ar y safle a bydd yr Heddlu neu eu Wardeniaid Traffig yn eu gorfodi.

Bwrdd Arafu. Amrywiaeth yw hwn ar y twmpath arafu lle mae pen uchaf y rhan ddyrchafedig (y bwrdd) dros ddwy fetr o led. Mae hyn yn achosi llai o anesmwythdra i deithwyr bws gan fod yr ardaloedd codi a disgyn wedi eu gwahanu gan y darn dyrchafedig. Defnyddir y rhain weithiau ar y cyd â chroesfannau cerddwyr er mwyn lleihau cyflymder a gwneud y groesfan yn fwy gweladwy i yrwyr.

Croesfan Sebra. Mae'r math hon o groesfan yn addas ar gyfer safleoedd sydd â lefelau canolig o alw gan gerddwyr a llif traffig lle nad oes cyfiawnhad dros **groesfan pâl**. Gall wasanaethu cerddwyr yn well, gan nad oes amser aros penodedig cyn cael yr hawl i groesi. Gellir eu cyfuno'n hawdd â **rhwystrau**

ymwthiol sy'n gwella gwelededd i gerbydau, yn lleihau'r pellteroedd croesi ac yn egluro bod cerddwyr yn bwriadu croesi'r ffordd.

Croesfan Sebra â Bwrdd. **Croesfan sebra** sy'n cynnwys bwrdd arafu, neu sydd ar **gyffordd fwrdd**, yn rhan o fesurau ehangach i arafu traffig neu ar ei ben ei hun.

Rhwystrau Ymwthiol wrth Gyffordd. Y defnydd o **rwystrau ymwthiol** wrth gyffordd. Yn y lleoliadau hyn maen nhw'n rhwystro cerbydau rhag cael eu parcio'n rhy agos at gyffordd, gan wella gwelededd, a gallant hefyd gynnig **parcio gwarchoddedig**.

The Council is consulting on the proposal to implement a traffic management scheme based on the plan shown below.

A Proud Capital
Prifddinas Falch



A full consultation pack is available at www.cardiff.gov.uk/transportprojects. Alternatively, please e-mail TransportProjects@cardiff.gov.uk or telephone 029 2087 2087 to request a paper copy. If you would like to make any comments about this proposal please let us know by 07/08/2015.

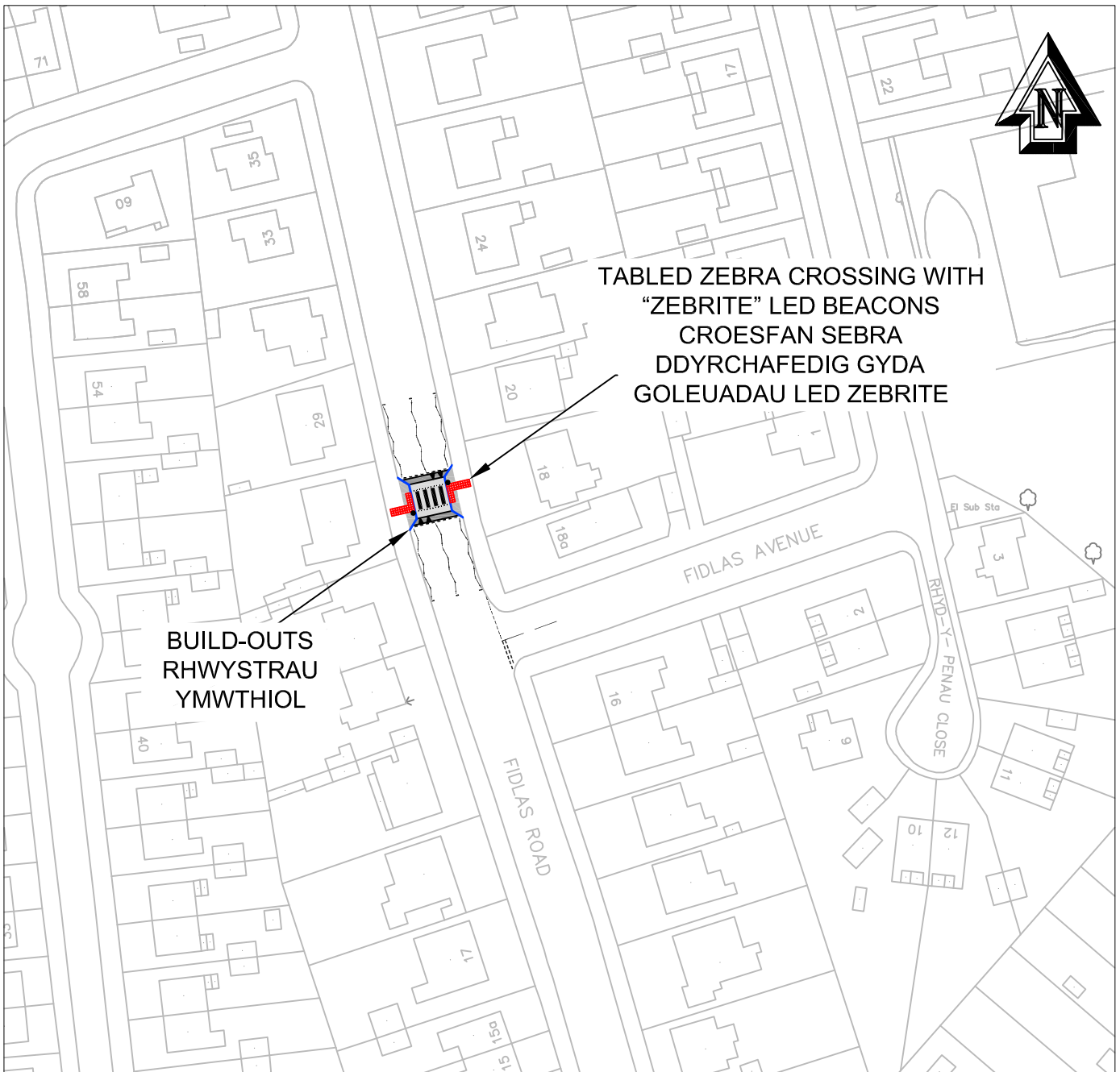


Mae'r Cyngor yn ymgynghori ar y cynnig i weithredu cynllun rheoli traffig yn seiliedig ar y cynllun a ddangosir isod.

Mae pecyn ymgynghori llawn ar gael yn www.cardiff.gov.uk/projectautrafnidiaeth. Fel arall, e-bostiwch TransportProjects@cardiff.gov.uk neu ffoniwch 029 2087 2087 i ofyn am gopi papur. Os hoffech wneud unrhyw sylwadau am y cynnig rhowch wybod i ni erbyn 07/08/2015.

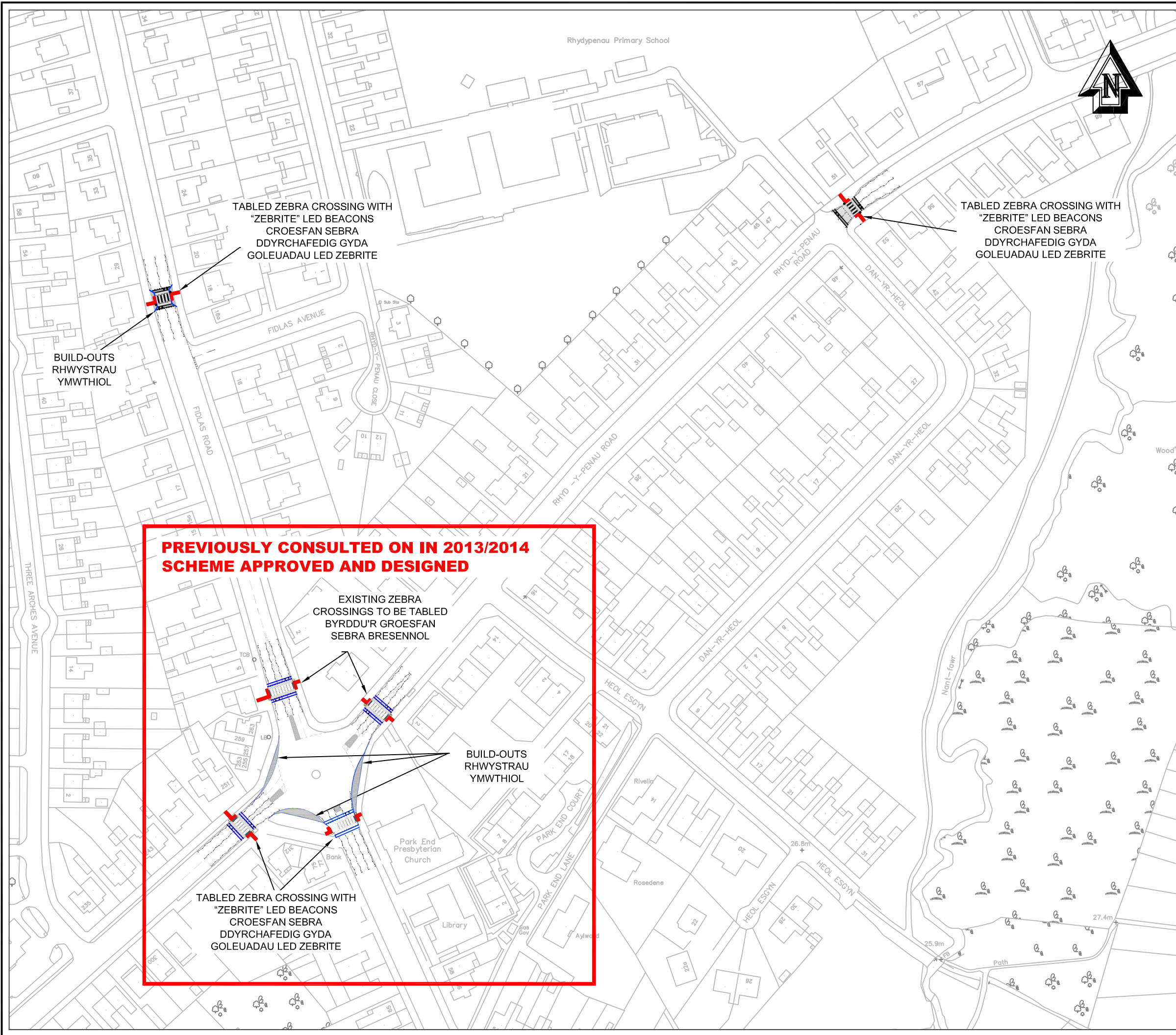
The Council is consulting on the proposal to implement a traffic management scheme based on the plan shown below.

A full consultation pack is available at www.cardiff.gov.uk/transportprojects. Alternatively, please e-mail TransportProjects@cardiff.gov.uk or telephone 029 2087 2087 to request a paper copy. If you would like to make any comments about this proposal please let us know by 07/08/2015.



Mae'r Cyngor yn ymgynghori ar y cynnig i weithredu cynllun rheoli traffig yn seiliedig ar y cynllun a ddangosir isod.

Mae pecyn ymgynghori llawn ar gael yn www.cardiff.gov.uk/projectautrafnidiaeth. Fel arall, e-bostiwch TransportProjects@cardiff.gov.uk neu ffoniwch 029 2087 2087 i ofyn am gopi papur. Os hoffech wneud unrhyw sylwadau am y cynnig rhowch wybod i ni erbyn 07/08/2015.



NOTES:

REV	DATE	AMENDMENT
-----	------	-----------

Strategic Planning, Highways, Traffic & Transport
Cynllunio Strategol, Priffyrdd, Traffig a Thrafnidiaeth
 Director for Strategic Planning, Highways, Traffic & Transport
 Cyfarwyddwr Cynllunio Strategol, Priffyrdd, Traffig a Thrafnidiaeth
 Andrew Gregory


PROJECT TITLE
 Rhyd-Y-Penau Road / Fidas Road
 Pedestrian Improvements -
 Tabled Zebra Crossing

DRAWING TITLE
 Rhyd-Y-Penau Road / Fidas Road
 Improvements

SCALE @ A3 NTS	DATE 06/07/15
--------------------------	-------------------------

PROJECT No.	DRAWING No. 01
--------------------	--------------------------

DRAWN BY CHECKED BY APPROVED BY	S Irish P Belcher J Rowlands
--	------------------------------------

 CARDIFF CAERDYDD	CARDIFF COUNTY COUNCIL CYNGOR SIR CAERDYDD
	TRAFFIC MANAGEMENT, County Hall, Atlantic Wharf, Cardiff, CF10 4UW.